0+010.167

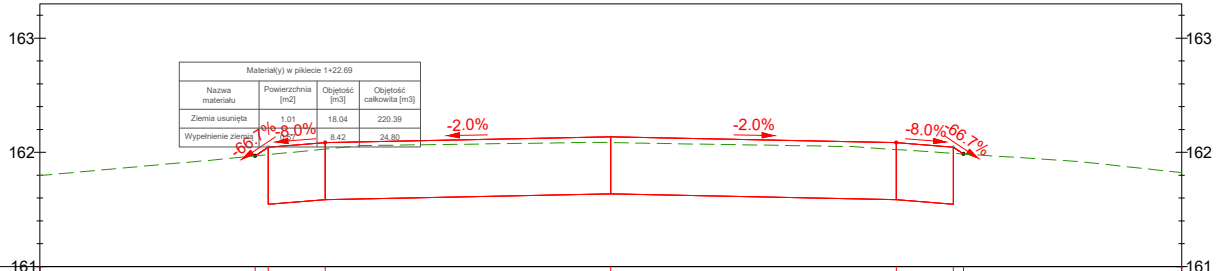
163
162
161
-66.7%
-8.0%
-2.0%
-2.0%
-8.0%
-66.7%

Materiał(y) w pikiecie 1+22.69			
Nazwa materiału	Powierzchnia [m2]	Objętość [m3]	Objętość całkowita [m3]
Ziemia usunięta	1.01	18.04	220.39
Wypełnienie ziemią	0.57	8.42	24.80

Rzędne terenu	161.80	161.97	161.98	162.03	162.09	162.02	161.99	161.99	161.82
Rzędne drogi		161.97	162.05	162.09	162.14	162.09	162.05	161.99	
Odsunięcia od osi	-5.00	-3.11	-3.00	-2.50	0.00	2.50	3.00	3.09	5.00

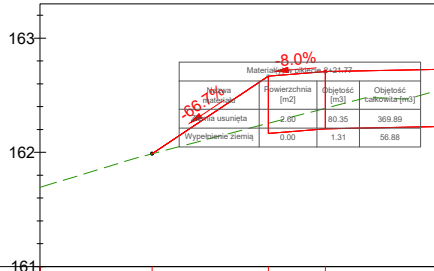
163
162
161
-66.7%
-8.0%

Materiał(y) w pikiecie 2+21.77			
Nazwa materiału	Powierzchnia [m2]	Objętość [m3]	Objętość całkowita [m3]
Ziemia usunięta	2.60	80.35	369.89
Wypełnienie ziemią	0.00	1.31	56.88

Rzędne terenu	161.69	161.99	162.25	162.39
Rzędne drogi		161.99	162.67	162.71
Odsunięcia od osi	-5.00	-4.02	-3.00	-2.50

0+038.729

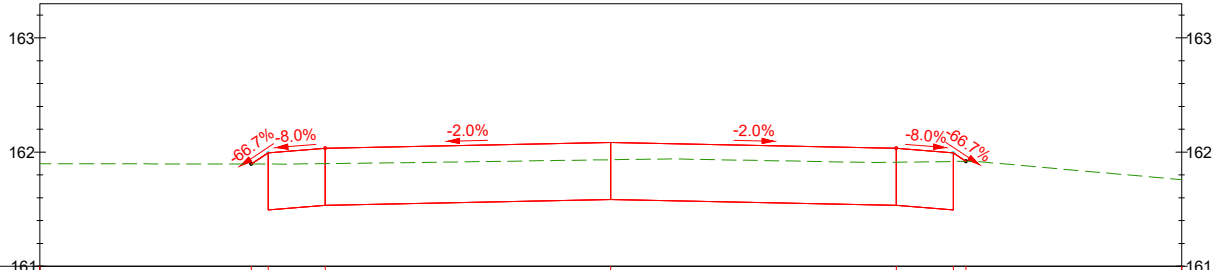
163
162
161
-66.7%
-8.0%
-2.0%
-2.0%
-8.0%
-66.7%

Rzędne terenu	161.90	161.90	161.90	161.90	161.93	161.91	161.92	161.92	161.76
Rzędne drogi		161.90	161.99	162.03	162.08	162.03	161.99	161.92	
Odsunięcia od osi	-5.00	-3.15	-3.00	-2.50	0.00	2.50	3.00	3.11	5.00

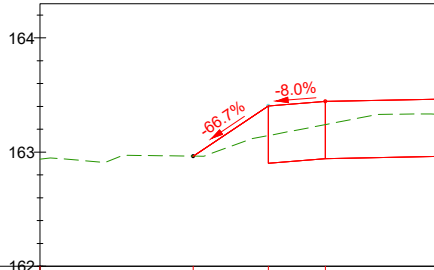
164
163
162
-66.7%
-8.0%

Rzędne terenu	162.94	162.96	163.14	163.24
Rzędne drogi		162.96	163.40	163.44
Odsunięcia od osi	-5.00	-3.66	-3.00	-2.50

0+060.193

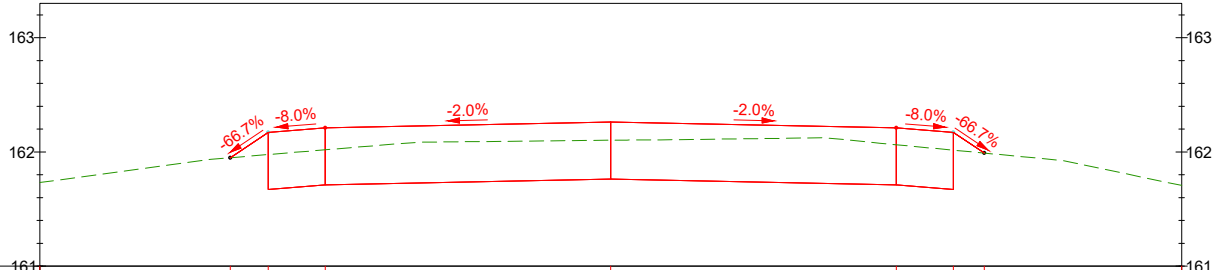
163
162
161
-66.7%
-8.0%
-2.0%
-2.0%
-8.0%
-66.7%

Rzędne terenu	161.73	161.95	161.98	162.02	162.10	162.06	162.02	161.99	161.71
Rzędne drogi		161.95	162.17	162.21	162.26	162.21	162.17	161.99	
Odsunięcia od osi	-5.00	-3.33	-3.00	-2.50	0.00	2.50	3.00	3.27	5.00

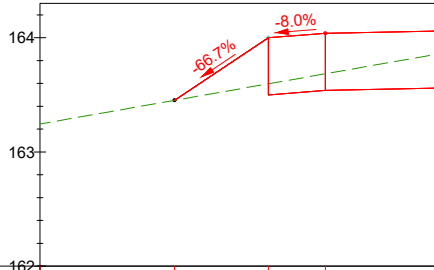
164
163
162
-66.7%
-8.0%

Rzędne terenu	163.24	163.45	163.60	163.68
Rzędne drogi		163.45	164.00	164.04
Odsunięcia od osi	-5.00	-3.82	-3.00	-2.50

0+085.112

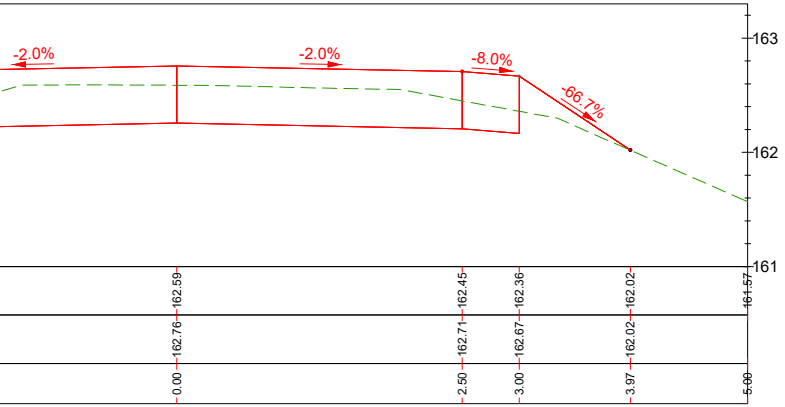

163
162
161
-2.0%
-2.0%
-8.0%
-66.7%
162.59
162.45
162.36
162.02
161.57
162.76
162.71
162.67
162.02
0.00
2.50
3.00
3.97
5.00

0+108.245

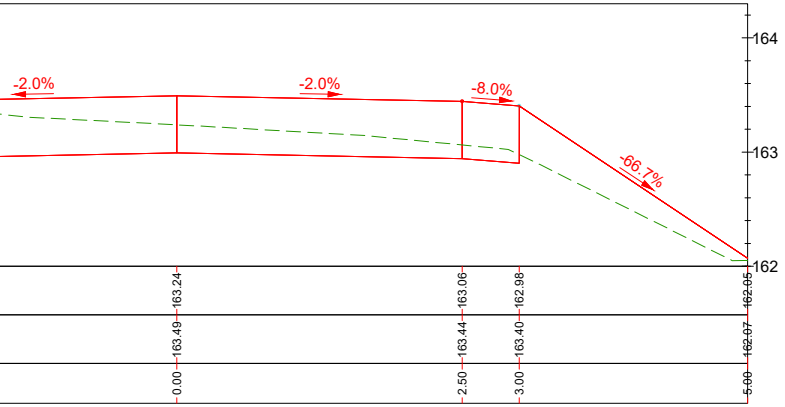

164
163
162
-2.0%
-2.0%
-8.0%
-66.7%
163.24
163.06
162.98
162.05
163.49
163.44
163.40
162.07
0.00
2.50
3.00
5.00

0+122.695

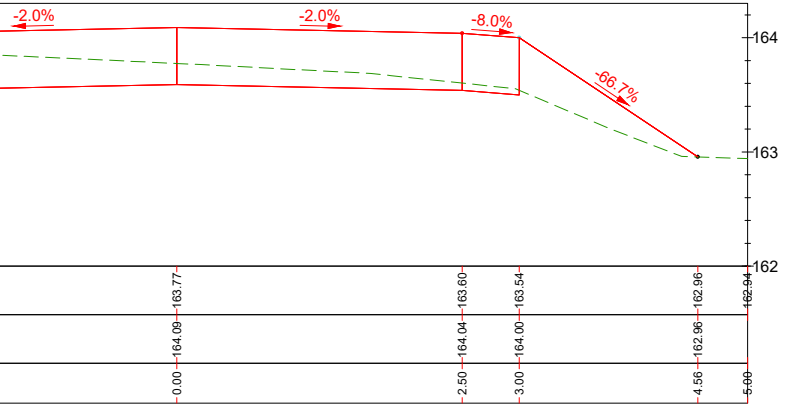

164
163
162
-2.0%
-2.0%
-8.0%
-66.7%
163.77
163.60
163.54
162.96
162.94
164.09
164.04
164.00
162.96
0.00
2.50
3.00
4.56
5.00

0+147.695

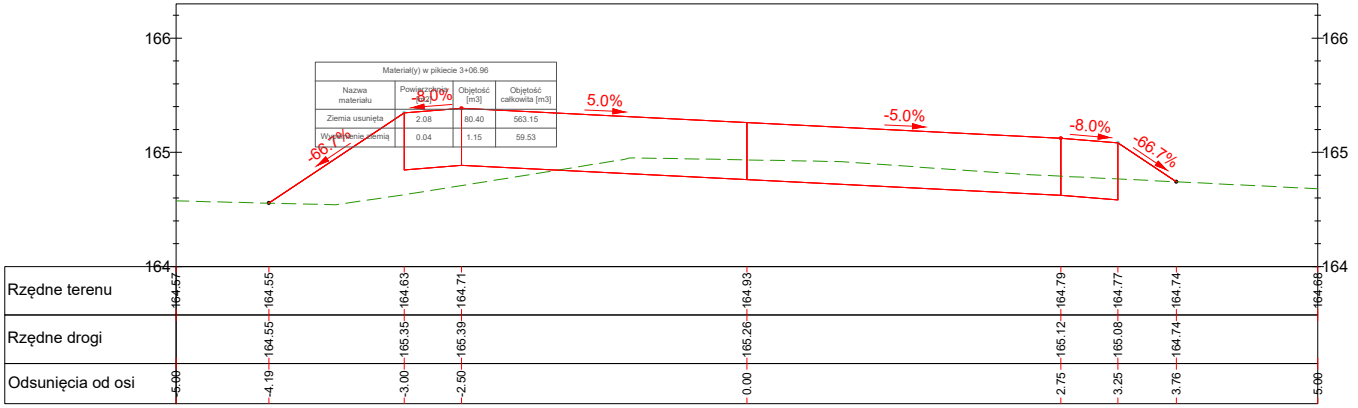

166
165
164
-66.7%
-8.0%
5.0%
-5.0%
-8.0%
-66.7%
Rzędne terenu
164.57
164.55
164.63
164.71
164.93
164.79
164.77
164.74
164.68
Rzędne drogi
164.55
165.35
165.39
165.26
165.12
165.08
164.74
Odsunięcia od osi
-5.00
-4.19
-3.00
-2.50
0.00
2.75
3.25
3.76
5.00

Materiał(y) w pikiecie 3+06.96			
Nazwa materiału	Powierzchnia [m2]	Objętość [m3]	Objętość całkowita [m3]
Ziemia usunięta	2.08	80.40	563.15
Wypełnienie ziemią	0.04	1.15	59.53

0+184.734

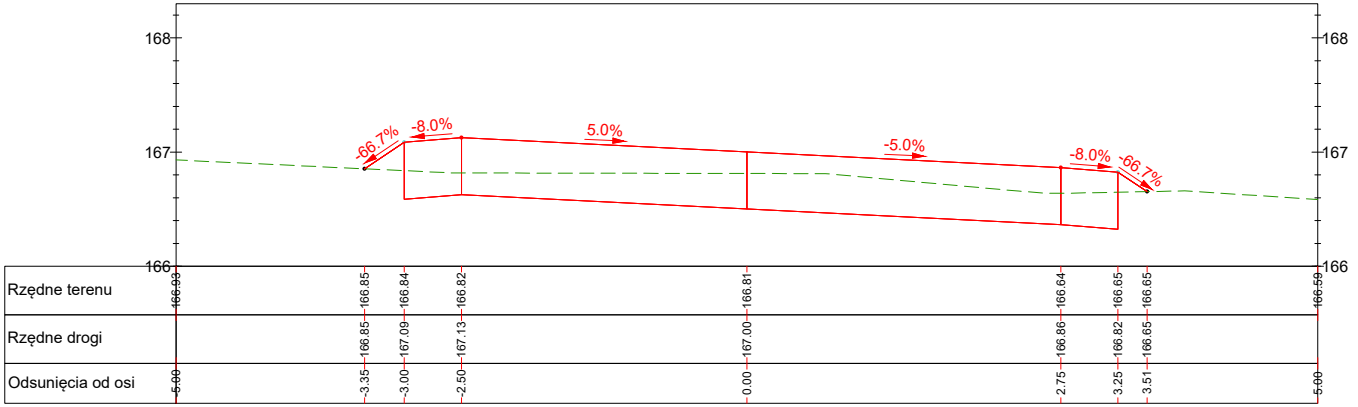

168
167
166
-66.7%
-8.0%
5.0%
-5.0%
-8.0%
-66.7%
Rzędne terenu
166.93
166.85
166.84
166.82
166.81
166.64
166.65
166.65
166.59
Rzędne drogi
166.85
167.09
167.13
167.00
166.86
166.82
166.65
Odsunięcia od osi
-5.00
-3.35
-3.00
-2.50
0.00
2.75
3.25
3.51
5.00

0+221.772

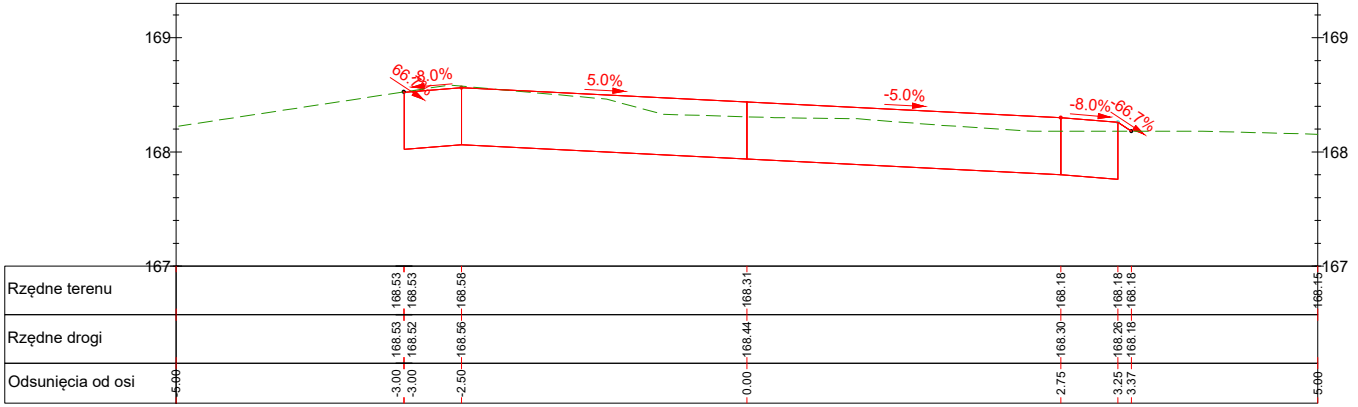

169
168
167
66.
-8.0%
5.0%
-5.0%
-8.0%
66.7%
Rzędne terenu
168.53
168.53
168.58
168.31
168.18
168.18
168.18
168.15
Rzędne drogi
168.53
168.52
168.56
168.44
168.30
168.26
168.18
Odsunięcia od osi
-5.00
-3.00
-3.00
-2.50
0.00
2.75
3.25
3.37
5.00

0+246.772

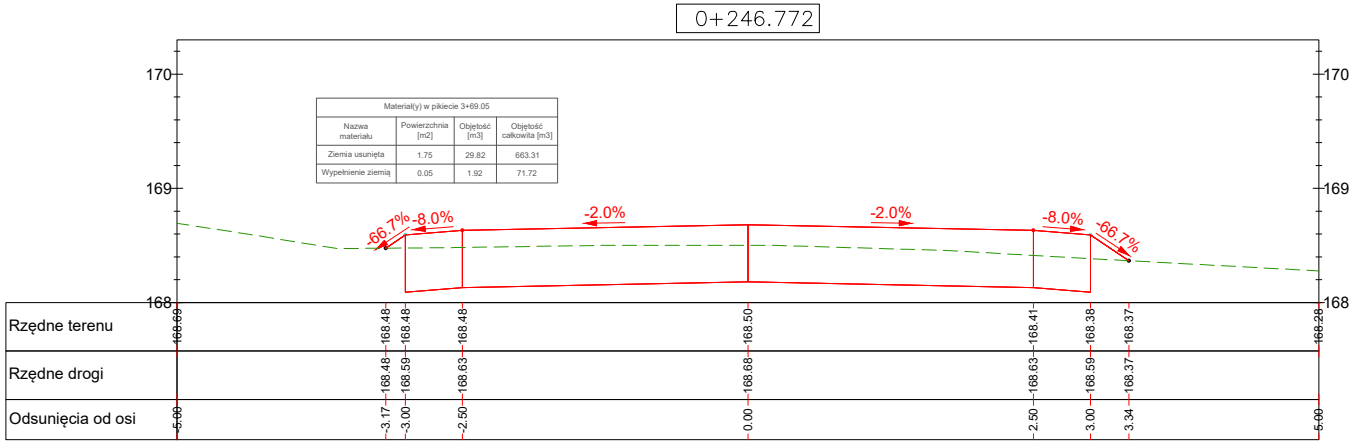
170
169
168
-66.7%
-8.0%
-2.0%
-2.0%
-8.0%
-66.7%
Rzędne terenu
168.69
168.48
168.48
168.48
168.50
168.41
168.38
168.37
168.28
Rzędne drogi
168.48
168.59
168.63
168.68
168.63
168.59
168.37
Odsunięcia od osi
-5.00
-3.17
-3.00
-2.50
0.00
2.50
3.00
3.34
5.00

Materiał(y) w pikiecie 3+69.05			
Nazwa materiału	Powierzchnia [m2]	Objętość [m3]	Objętość całkowita [m3]
Ziemia usunięta	1.75	29.82	663.31
Wypełnienie ziemią	0.05	1.92	71.72

0+338.219

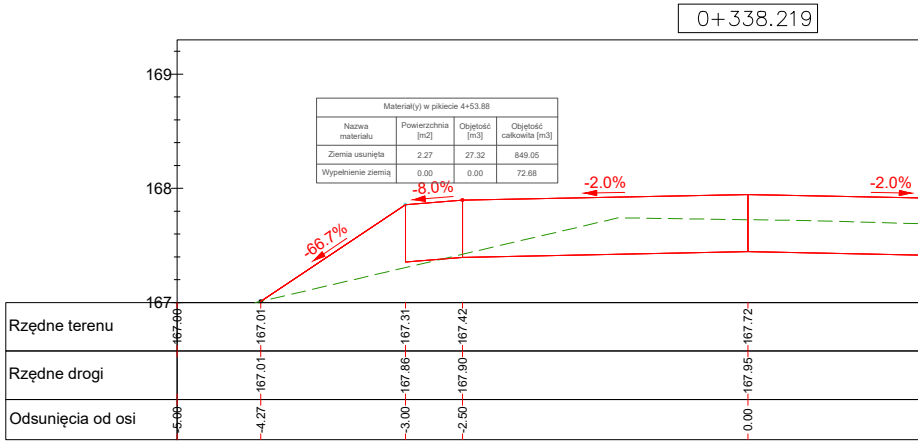
169
168
167
-66.7%
-8.0%
-2.0%
-2.0%
Rzędne terenu
167.00
167.01
167.31
167.42
167.72
Rzędne drogi
167.01
167.86
167.90
167.95
Odsunięcia od osi
-5.00
-4.27
-3.00
-2.50
0.00

Materiał(y) w pikiecie 4+53.88			
Nazwa materiału	Powierzchnia [m2]	Objętość [m3]	Objętość całkowita [m3]
Ziemia usunięta	2.27	27.32	849.05
Wypełnienie ziemią	0.00	0.00	72.68

0+271.876

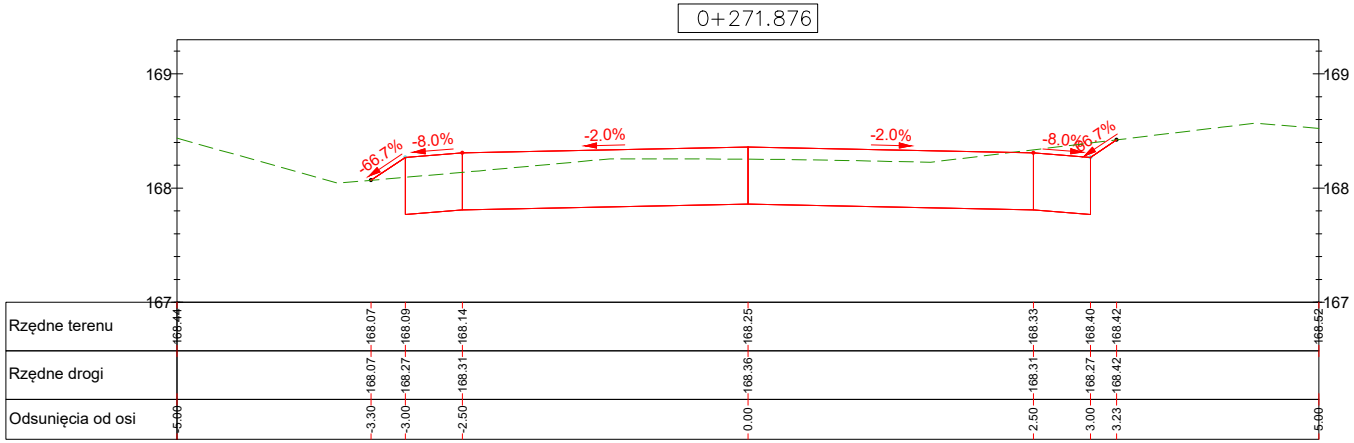
169
168
167
-66.7%
-8.0%
-2.0%
-2.0%
-8.0%
-66.7%
Rzędne terenu
168.44
168.07
168.09
168.14
168.25
168.33
168.40
168.42
168.52
Rzędne drogi
168.07
168.27
168.31
168.36
168.31
168.27
168.42
Odsunięcia od osi
-5.00
-3.30
-3.00
-2.50
0.00
2.50
3.00
3.23
5.00

0+350.000

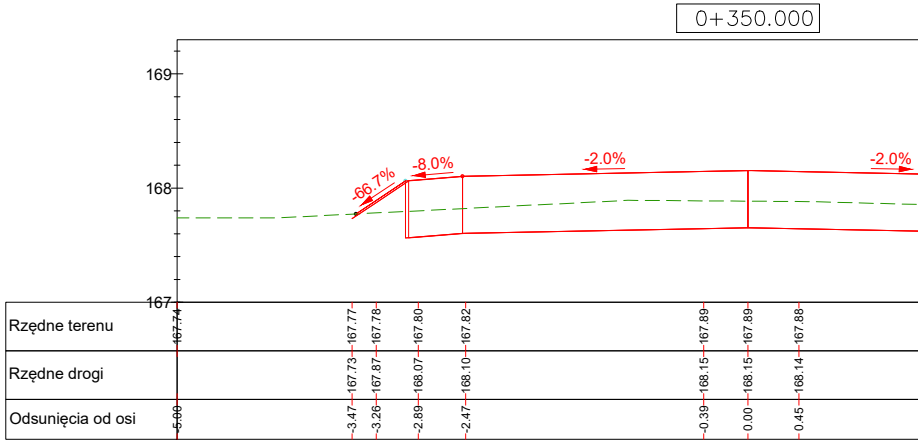
169
168
167
-66.7%
-8.0%
-2.0%
-2.0%
Rzędne terenu
167.74
167.77
167.78
167.80
167.82
167.89
167.89
167.88
Rzędne drogi
167.73
167.87
168.07
168.10
168.15
168.15
168.14
Odsunięcia od osi
-5.00
-3.47
-3.26
-2.89
-2.47
-0.39
0.00
0.45

0+306.960

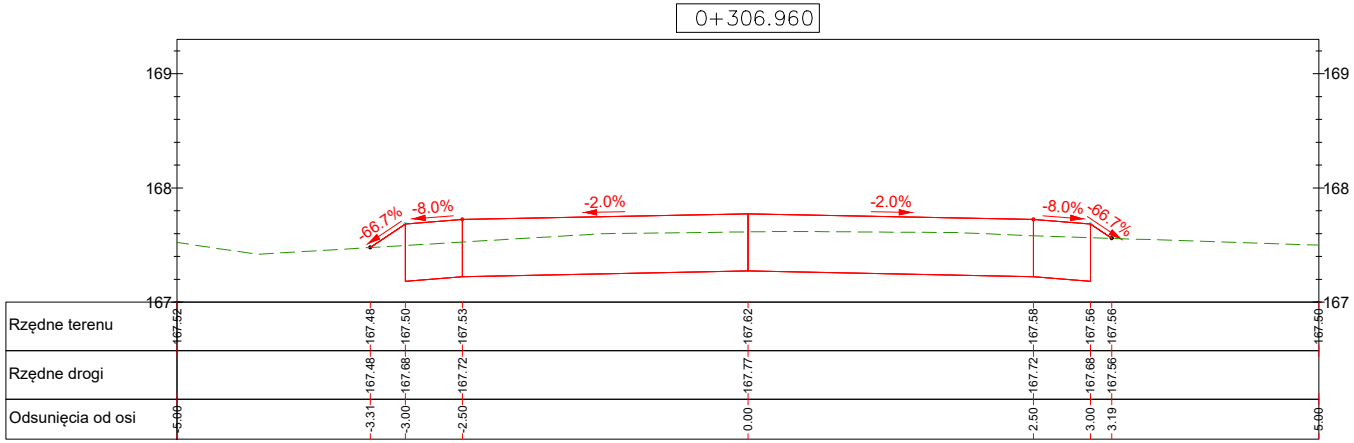
169
168
167
-66.7%
-8.0%
-2.0%
-2.0%
-8.0%
-66.7%
Rzędne terenu
167.52
167.48
167.50
167.53
167.62
167.58
167.56
167.56
167.50
Rzędne drogi
167.48
167.68
167.72
167.77
167.72
167.68
167.56
Odsunięcia od osi
-5.00
-3.31
-3.00
-2.50
0.00
2.50
3.00
3.19
5.00

0+369.050

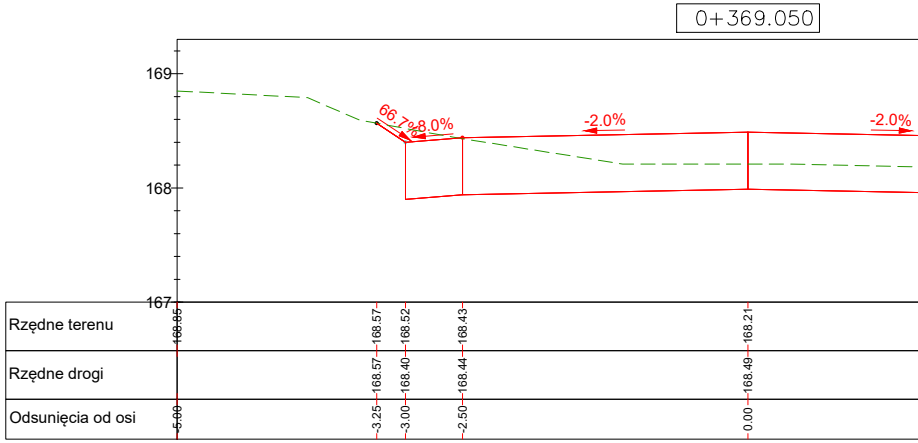
169
168
167
66.7%
-8.0%
-2.0%
-2.0%
Rzędne terenu
168.65
168.57
168.52
168.43
168.21
Rzędne drogi
168.57
168.40
168.44
168.49
Odsunięcia od osi
-5.00
-3.25
-3.00
-2.50
0.00

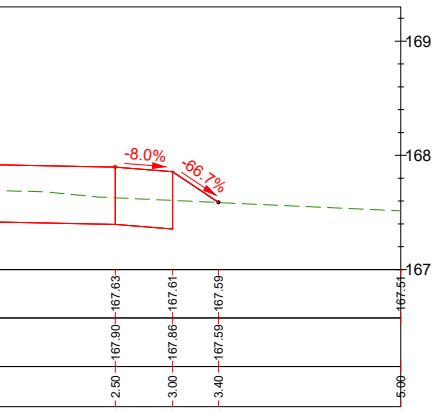
169
168
167
-8.0%
-66.7%
167.63
167.61
167.59
167.51
167.90
167.86
167.59
2.50
3.00
3.40
5.00

0+400.000

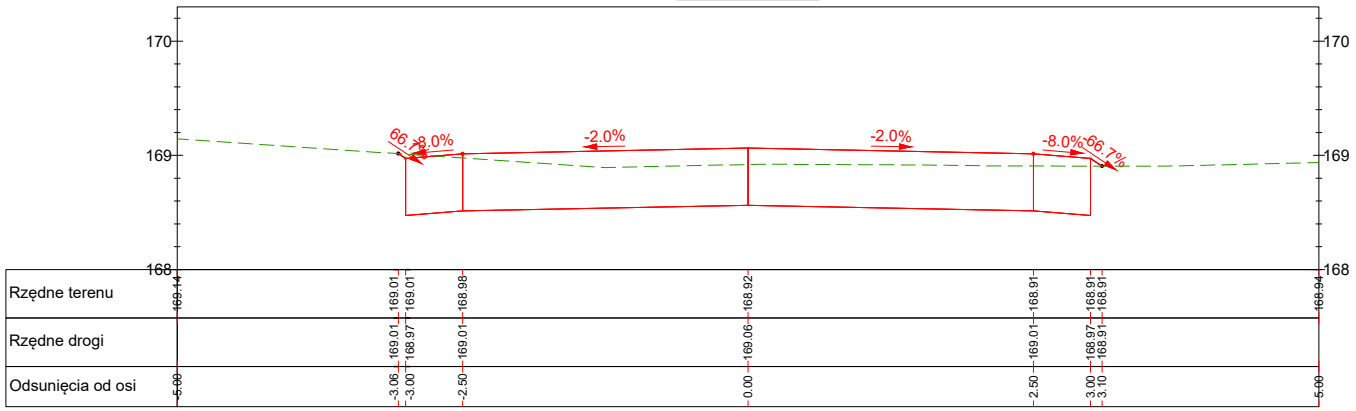
170
169
168
66.7%
-8.0%
-2.0%
-2.0%
-8.0%
66.7%
Rzędne terenu
169.14
169.01
169.01
168.98
168.92
168.91
168.91
168.91
168.94
Rzędne drogi
169.01
168.97
169.01
169.06
169.01
168.97
168.91
Odsunięcia od osi
-5.00
-3.06
-3.00
-2.50
0.00
2.50
3.00
3.10
5.00

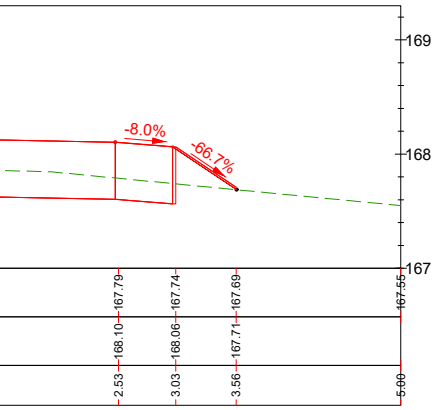
169
168
167
-8.0%
-66.7%
167.79
167.74
167.69
167.55
168.10
168.06
167.71
2.53
3.03
3.56
5.00

0+441.658

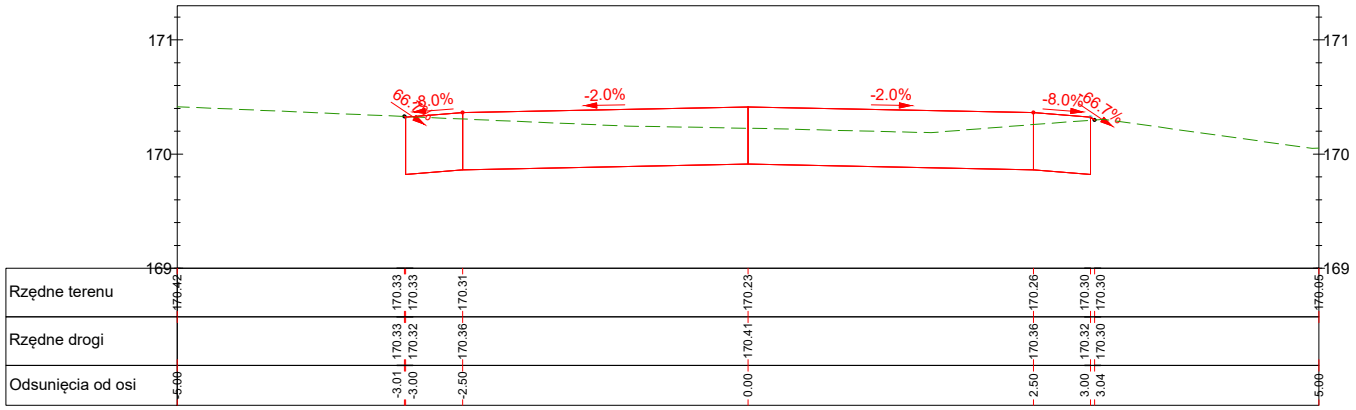
171
170
169
66.7%
-8.0%
-2.0%
-2.0%
-8.0%
66.7%
Rzędne terenu
170.42
170.33
170.33
170.31
170.23
170.26
170.30
170.30
170.05
Rzędne drogi
170.33
170.32
170.36
170.41
170.36
170.32
170.30
Odsunięcia od osi
-5.00
-3.01
-3.00
-2.50
0.00
2.50
3.00
3.04
5.00

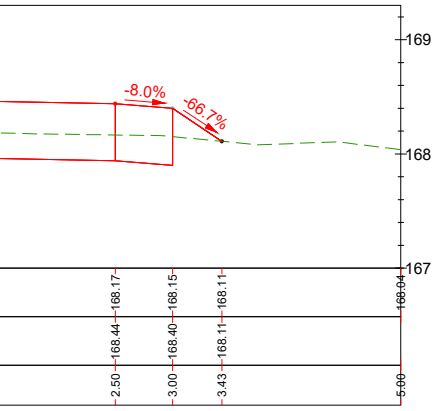
169
168
167
-8.0%
-66.7%
168.17
168.15
168.11
168.04
168.44
168.40
168.11
2.50
3.00
3.43
5.00

0+453.881

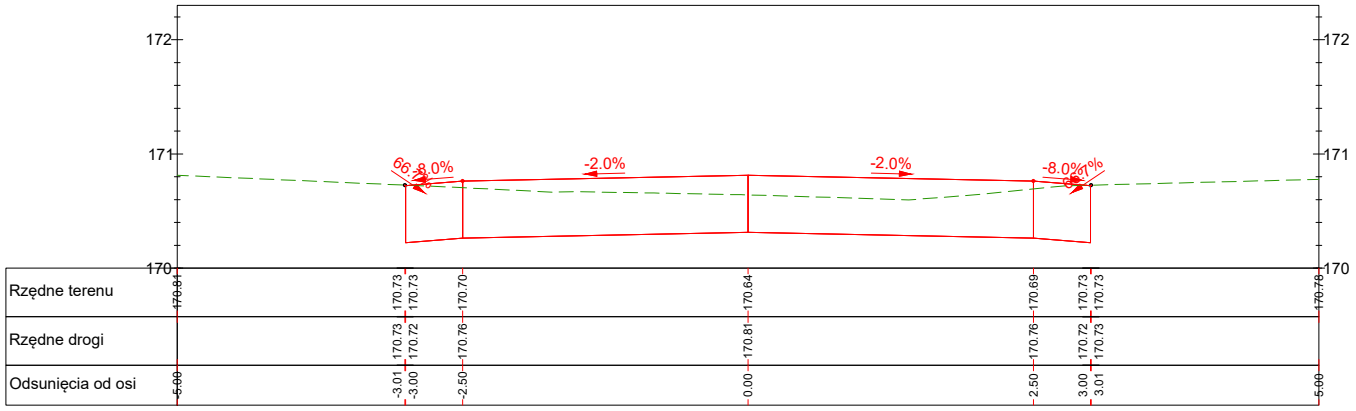
172
171
170
66.7%
-8.0%
-2.0%
-2.0%
-8.0%
66.7%
Rzędne terenu
170.81
170.73
170.73
170.70
170.64
170.69
170.73
170.73
170.78
Rzędne drogi
170.73
170.72
170.76
170.81
170.76
170.72
170.73
Odsunięcia od osi
-5.00
-3.01
-3.00
-2.50
0.00
2.50
3.00
3.01
5.00

INWESTYCJA:

Przebudowa drógi gminnej nr 109669B na działkach geodezyjncyh 435 i 337 w obrębie Chanie-Chursy i drogi gminnej nr 109279B na działkach geodezyjnych 52 i 31 w obrębie Nurczyk

INWESTOR:

Gmina Nurzec Stacja
ul. Żerczycka 33,
17-330 Nurzec-Stacja
NIP 544-143-81-36

JEDNOSTKA PROJEKTOWA:

MS ROADWAY Sp. z o. o.
ul. Świeradowska 47, 02-662 Warszawa
NIP 5214060953 REGON 528048535

ZESPÓŁ AUTORSKI

BRANŻA: DROGOWA

Funkcja	Imię i nazwisko / nr uprawnień	Podpis
projektant	mgr inż. Piotr Majder upr.LUB/0003/PBD/23	
sprawdzający	mgr inż. Grzegorz Kosior upr. LUB/BD/0242/11	
opracował	mgr inż. Paweł Skwierczyński	

STADIUM OPRACOWANIA:

PROJEKT ZAGOSPODAROWANIA TERENU

TYTUŁ RYSUNKU:

PRZEKROJE
przebudowa drogi gminnej nr 109669B w Chanie-Churce oraz 109279B w Nurczyku

DATA:	WERSJA:	SKALA:	NR RYSUNKU:
październik 2024 r.	1	1:500	PZT 4.02